

УСЛОВНЫЕ ОБОЗНАЧЕНИЯ :	
	Граница населенного пункта
	Граница территории проекта планировки
	Проектируемые красные линии
	Линии регулирования застройки
	Границы земельных участков, сведения о которых содержатся в ЕГРН
	Площадки для сбора ТКО (6 шт.)

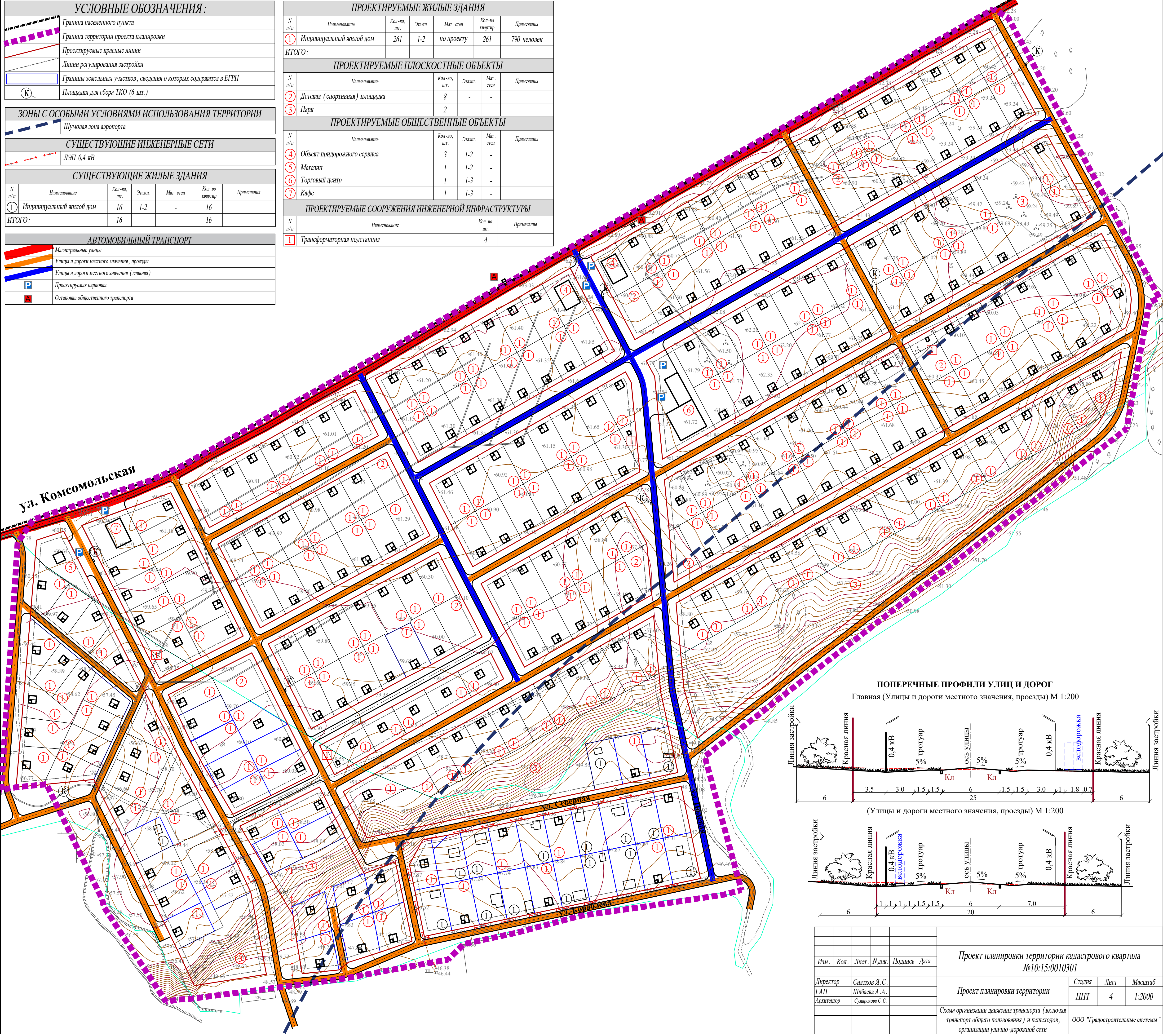
ЗОНЫ С ОСОБЫМИ УСЛОВИЯМИ ИСПОЛЬЗОВАНИЯ ТЕРРИТОРИИ	
	Шумовая зона аэропорта

СУЩЕСТВУЮЩИЕ ИНЖЕНЕРНЫЕ СЕТИ	
	ЛЭП 0,4 кВ

СУЩЕСТВУЮЩИЕ ЖИЛЫЕ ЗДАНИЯ					
N п/п	Наименование	Кол-во, шт.	Этаж.	Мат. стен	Кол-во квартир
1	Индивидуальный жилой дом	16	1-2	-	16
ИТОГО:		16			16

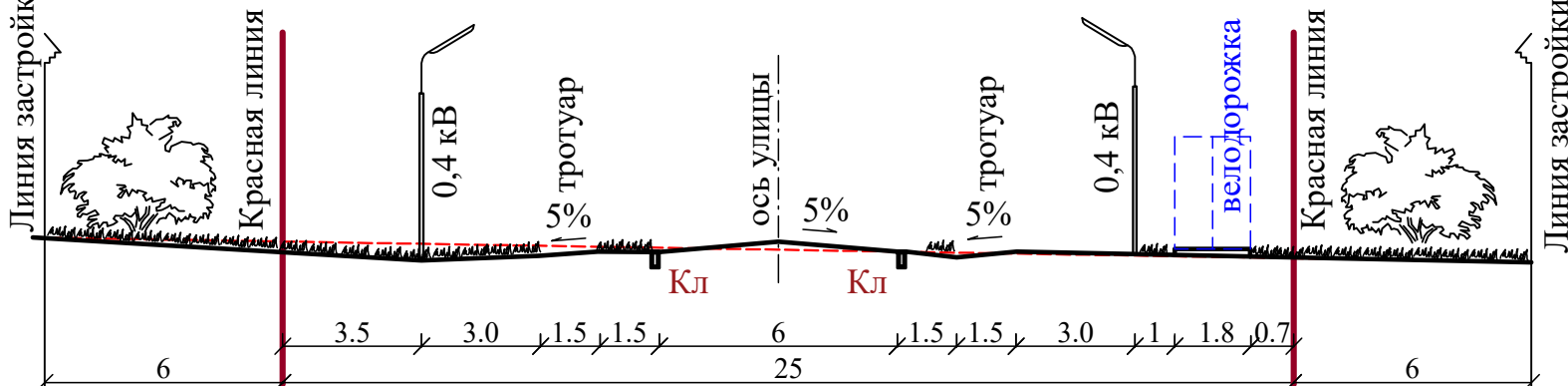
АВТОМОБИЛЬНЫЙ ТРАНСПОРТ	
	Магистральные улицы
	Улицы и дороги местного значения, проезды
	Улицы и дороги местного значения (главная)
	Проектируемая парковка
	Остановка общественного транспорта

ПРОЕКТИРУЕМЫЕ ЖИЛЫЕ ЗДАНИЯ					
N п/п	Наименование	Кол-во, шт.	Этаж.	Мат. стен	Кол-во квартир
1	Индивидуальный жилой дом	261	1-2	по проекту	261
ИТОГО:					790 человек
ПРОЕКТИРУЕМЫЕ ПЛОСКОСТНЫЕ ОБЪЕКТЫ					
N п/п	Наименование	Кол-во, шт.	Этаж.	Мат. стен	Примечания
2	Детская (спортивная) площадка	8	-	-	
3	Парк	2			
ПРОЕКТИРУЕМЫЕ ОБЩЕСТВЕННЫЕ ОБЪЕКТЫ					
N п/п	Наименование	Кол-во, шт.	Этаж.	Мат. стен	Примечания
4	Объект придорожного сервиса	3	1-2	-	
5	Магазин	1	1-2	-	
6	Торговый центр	1	1-3	-	
7	Кафе	1	1-3	-	
ПРОЕКТИРУЕМЫЕ СООРУЖЕНИЯ ИНЖЕНЕРНОЙ ИНФРАСТРУКТУРЫ					
N п/п	Наименование	Кол-во, шт.	Этаж.	Мат. стен	Примечания
1	Трансформаторная подстанция	4			

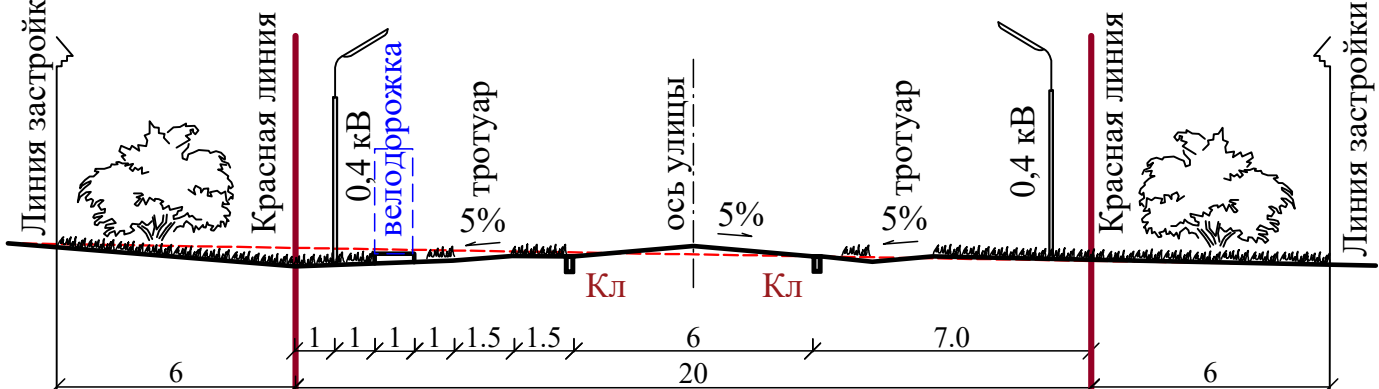


ПОПЕРЕЧНЫЕ ПРОФИЛИ УЛИЦ И ДОРОГ

Главная (Улицы и дороги местного значения, проезды) М 1:200



(Улицы и дороги местного значения, проезды) М 1:200



Изм.	Кол.	Лист	Н док.	Подпись	Дата	Проект планировки территории кадастрового квартала №10:15:0010301		
Директор	Снятков Я.С.					Проект планировки территории		
ГАП	Шибасва А.А.					Схема организации движения транспорта (включая транспорт общего пользования) и пешеходов, организации улично-дорожной сети		
Архитектор	Сумарокова С.С.					ООО "Градостроительные системы"		
						Стадия	Лист	Масштаб
						ППТ	4	1:2000